

PARCELNÍ ČÍSLO  
KATASTRÁLNÍ ÚZEMÍ  
POVRCH ÚZEMÍ

1	12811/16
	Plzeň 4 [722731]
	KOMUNIKACE ŽIVICE

SO 356 Prodloužení vodovodu  
z ul. Jateční

MERÍTKO 1:1000 / 1:100

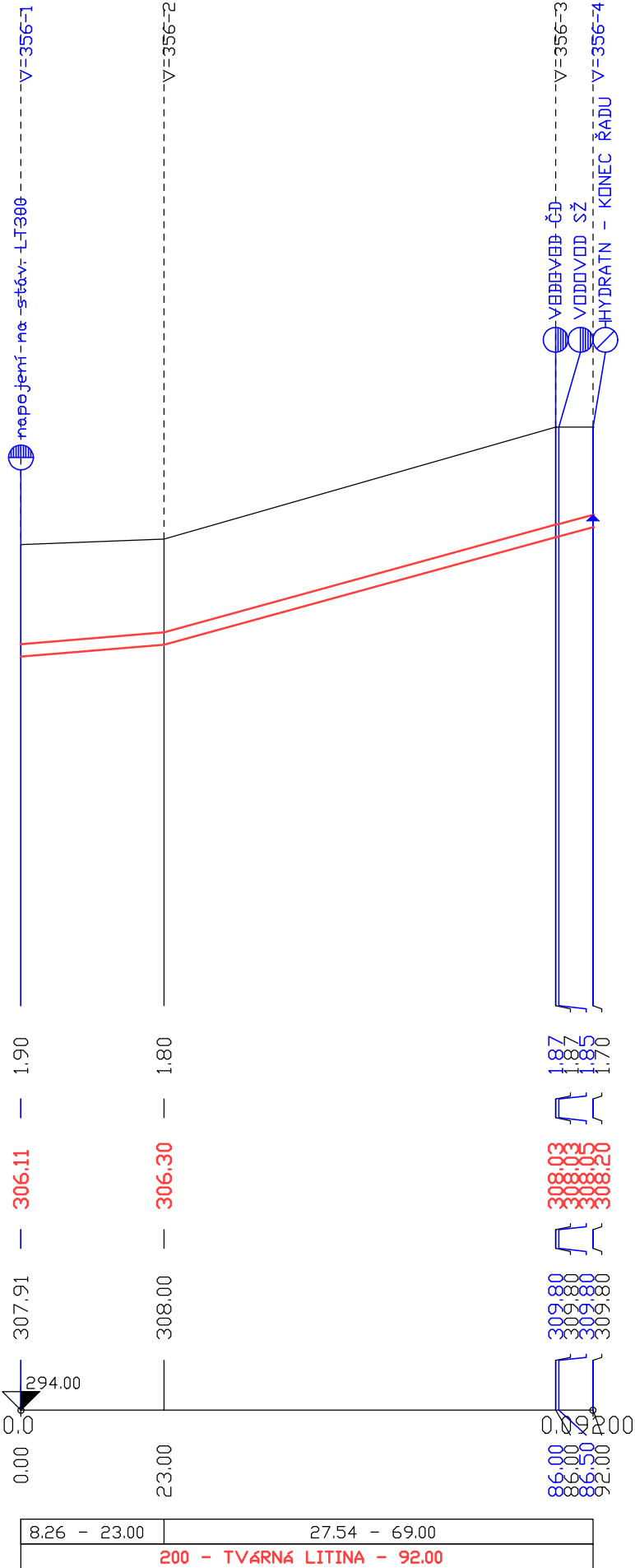
HLoubka výkopu

Kóta dna potrubí

Kóta terénu

Stanícení [Km],[m]

SKLON [promile] - Délka [m]  
DN [mm] - MATERIAL - DELKA [m]





LEGENDA:  
1) 12811/48

## ČÁST D.1.300

AKTUALIZACE 06 / 2024



VÝŠKOVÝ SYSTÉM Bpv

SOUŘADNICOVÝ SYSTÉM S-JTSK

<b>Investor:</b>  ŘEDITELSTVÍ SILNIC A DÁLNIC ČR Na Pankráci 546/56, 140 00 Praha 4	<b>Objednatel:</b>  ŘSD ČR, Správa Plzeň Hřímálého 2464/37, 320 25 Plzeň
---	--


<b>Zhotovitel:</b> SUDOP GROUP VĚTŠÍ PROJEKTY RS se sídlem Olšanská 2643/1a, 130 80 Praha 3
--

					
---	---	---	---	---	---

<b>Hlavní inženýr projektu:</b> ING. JIŘÍ ŘEHOŘ 	<b>Koordinátor stavby:</b> ING. MAREK STÁDNÍK 
---	---

<b>Vedoucí sdružení:</b> 	SUDOP PRAHA a.s. Olšanská 1a, 130 80 Praha 3 tel.: +420 267 094 111 e-mail: praha@sudop.cz
---	---

<b>Zpracovatel částí:</b>  Projektová a inženýrská činnost Vodohospodářské stavby a vodní hospodářství	EGYprojekt s.r.o. IČO : 63 50 96 87 Částkova 74, 326 00 Plzeň
--	---

<b>Vedoucí střediska:</b> Ing.Jaroslav Egermaier	<b>Odpovědný projektant SO, IO, PS:</b> Ing.Jaroslav Egermaier 	<b>Vypracoval:</b> Ing.Jaroslav Egermaier	<b>Kontroloval:</b> Ing.Jaroslav Egermaier
---	--	--	---

<b>Název akce:</b> <b>I/20 PLZEŇ, JATEČNÍ - NA ROUDNÉ</b>	<b>Číslo smlouvy:</b> 19 009 202
<b>Část:</b> <b>VODOHOSPODÁŘSKÉ OBJEKTY PŘELOŽKY VODOVODŮ</b>	<b>Projektový stupeň:</b> DÚR
<b>Název přílohy:</b> <b>SO 356 Prodloužení vodovodu z Jateční Podélný profil vodovodu</b>	<b>Datum:</b> 11 / 2021
	<b>Číslo části:</b> D.1.300
	<b>Měřítko:</b> 1:1000/1:100
	<b>Počet formátů:</b> 297x420
	<b>Číslo přílohy:</b> 4.10.

DOKUMENT LZE UŽÍVAT POUZE VE SMYSLU PŘÍSLUŠNÉ SMLOUVY O DÍLO. ŽÁDNÁ JEHO ČÁST NEMŮŽE BYT DLE ZÁKONA č.121/2000 Sb. KOPÍROVÁNA NEBO JINÝM ZPŮSOBEM ROZŠÍŘOVÁNA BEZ SOUHLASU SUDOP PRAHA a.s.